



## DOSSIER DE PRESSE

# Invitation à la découverte du Lac du Der



**Office de Tourisme du Lac du Der**

Station Nautique - 51290 Giffaumont Champaubert

Tél 03 26 72 62 80 - Fax 03 26 72 64 69

**[www.lacduder.com](http://www.lacduder.com)**

Les photos sont de Pascal Bourguignon – reproduction interdite sauf sur demande écrite ou par mail

janvier 2011



# DOSSIER DE PRESSE

## Sommaire

Le Lac du Der ??

1. Un peu d'histoire
2. La Nature au fil des saisons
3. Balades au cœur de la nature
4. Invitation au bord de la mer en Champagne
5. Voyage à travers l'histoire de notre patrimoine
6. Une invitation à la découverte, Si proche, c'est rare
7. Invitation au séjour



Lac du Der  
en Champagne  
si proche, c'est rare



## Le Lac du Der en Champagne... ???



Le Lac du Der en Champagne est un vaste plan d'eau de 4 800 hectares posé dans une région de bocage où l'eau se mêlent à une nature préservée.

Installé à la confluence des trois départements de l'Aube, la Haute Marne et la Marne, le Pays du Lac du Der est l'un des premiers grands espaces naturels aux portes des grandes agglomérations de l'Ile de France et du nord de l'Europe.

Créé par les mains de l'homme pour dompter les eaux de la Marne, le Lac du Der aux 77 kilomètres de rivage est devenu un lieu de tourisme de nature et de loisirs nautiques.



### Le Lac du Der collectionne les distinctions

La qualité des paysages naturels, la volonté de développer une activité économique respectueuse de son environnement, la diversité et la qualité de l'offre touristique ont fait du Lac du Der un site reconnu et apprécié.

Depuis 2010, le Pavillon Bleu flotte sur tous les ports de plaisance : port de Nuisement, de Nemours et de la Station Nautique .

### Giffaumont Champaubert est labellisée « Station Classée de Tourisme » .

Pour se hisser à ce niveau, le lac du Der et la commune de Giffaumont-Champaubert ont du répondre à de nombreux critères d'exigence et de qualité concernant notamment les hébergements touristiques, les services, l'environnement, le cadre de vie, les infrastructures, l'accueil ou la sécurité.





## Un peu d'histoire...la révolution du bocage



### Pourquoi un si grand lac ?

Les inondations dévastatrices des années 1910 et 1924 ont conduit les hommes à entreprendre un vaste programme de régularisation des flots de la Seine. Le réservoir de Champaubert (1938) - 450 hectares- fut la première étape. Les pluies de 1955 ont montré l'urgence d'une seconde phase : la construction du réservoir Marne, nommé Lac du Der, destiné à emmagasiner les crues de la Marne.

Son implantation dans cette vaste dépression argileuse de 4 800 hectares, à proximité de la capricieuse Marne, n'est pas un hasard ! En 1974, après 10 ans de travaux gigantesques, l'homme ouvrit les vannes du canal d'amenée et laissa les eaux de la Marne recouvrir doucement la vaste cuvette argileuse qui allait devenir le plus grand plan d'eau d'Europe. Il fait partie de cet ensemble de plus de 10 000 hectares que composent également les lacs de l'Aube, de la Seine et de l'Yonne.

### «Ils ne passeront pas !»

La tranquillité des habitants de la vallée de la Marne a fait le désespoir des 300 habitants du bocage. Pour la mise en eau du lac, 3 villages ont été rayés de la carte :

- Champaubert-aux-Bois. De ce village de 180 habitants, seule son église, installée sur un promontoire, a été sauvée des eaux. Protégée contre les vagues du large, l'église veille maintenant sur le lac.

- Chantecoq. Le village de pur style champenois comptait 57 habitants en 1964. L'ensemble du finage de cette petite commune est sous les eaux sauf une petite colline devenue l'Ile de Chantecoq.

-Nuisement-aux-Bois. Réputé pour ses vignes, le village de 64 habitants vit encore à travers son église à pans de bois et sa maison du forgeron, démontées et remontées pièce par pièce sur le site du Musée du Pays du Der à Ste Marie du Lac Nuisement.

Le combat de ces femmes et hommes du Bocage, invite les visiteurs à se souvenir de ce passé. En mémoire de cette histoire douloureuse, une stèle a été dressée au pied de l'église de Champaubert.

### Le Lac du Der en quelques chiffres

4 800 hectares  
350 millions de m<sup>3</sup> (cela représente 100 jours de consommation en eau potable de la région Ile de France)  
15.4 km de canaux  
18.2 km de digues (dignes-poids réalisées en argile dont la plus grande (3km de long, 130 m à sa base et 20 m de haut) protège Giffaumont)  
25 km de nouvelles routes, 14 ponts créés, un canal d'amenée de 12 km qui conduit l'eau par gravité de St Dizier vers le lac et un canal de restitution de 3.4 km...



## Comment cela fonctionne ? Une Institution pour les Grands Lacs

Plus de 10 000 hectares sont destinés à contenir les caprices de la Seine et de ses principaux affluents (l'Yonne, l'Aube et la Marne).

Ces terres sont la propriété de l'Institution Interdépartementale des Barrages-Réservoirs du Bassin de la Seine.

Aujourd'hui, l'institution gère quatre grands aménagements

- o Le lac du Der, en dérivation de la Marne, en service depuis 1974, capacité de 350 millions de m<sup>3</sup>.

- o Les lacs d'Auzon-Temple et d'Amance, en dérivation de l'Aube, en service depuis 1990, capacité de 170 millions de m<sup>3</sup>.

- o Le lac de la forêt d'Orient, en dérivation de la Seine, en service depuis 1966, capacité de 205 millions de m<sup>3</sup>.

- o Le lac de Pannecière sur l'Yonne, en service depuis 1949, capacité de 80 millions de m<sup>3</sup>

L'Institution a deux missions :

**Le soutien des étiages** (alimentation en eau des rivières) pour la ressource en eau potable, la navigation, l'irrigation, les activités économiques et les milieux aquatiques.

**Et la réduction des risques dus aux inondations** de la Seine et de ses affluents.

L'Institution est très liée à ses partenaires que sont les Départements du bassin de la Seine, les Régions, l'Agence de l'Eau Seine-Normandie, les Ministères et les services décentralisés.

Dans le cadre de ses missions, l'Institution attache toujours une très grande importance à la concertation avec les associations et les riverains des rivières ou des lacs réservoirs.

[www.iibrbs.fr](http://www.iibrbs.fr)



[www.lacduder.com](http://www.lacduder.com)



### // Records Battus !!! //

Au matin du 14 novembre 2010, la L.P.O. et l'O.N.C.F.S ont comptabilisé 74 500 grues cendrées et 66 100 grues le 5 décembre ce qui constitue un record pour ce mois de décembre.

## La Nature au fil des saisons

Les couleurs chaudes de l'automne habillent progressivement le paysage du Der annonçant l'entrée en scène des grands oiseaux migrateurs.

Un nouveau paysage s'offre alors au visiteur. L'eau du Lac se retire et les vasières sont peu à peu colonisées par une herbe verte dont les oies cendrées sont friandes.

Plus de 200 espèces d'oiseaux, parfois rares et menacées, ont été recensées sur le Der. Parmi elles, quelques hôtes de prestige comme l'Aigle Pygargue à queue blanche, rapace de 2,60 mètres d'envergure. La vedette reste la Grue Cendrée. On ne peut rester insensible au ballet de ces 74 000 grues qui, au plus fort de la migration, font escale au Lac du Der.

Le Lac du Der, abrite aussi 40 espèces de mammifères, 45 variétés de libellules, 20 sortes d'amphibiens et plus de 200 végétaux différents.

Au printemps, les prairies et plans d'eau deviennent pouponnières. Le site appartient aux nicheurs. Hérons pourprés, butors, rousserolles se confondent avec la nature environnante. Près de 200 couples de foulques et autant de grèbes élisent domicile sur les nids flottants ou dans la roripe amphibie en fleurs. Peut-être aurez-vous la chance d'assister à la parade nuptiale du grèbe huppé qui exhibe alors sa collerette orangée. L'été est la période de la mue. Perdant leurs plumes maîtresses, les canards, foulques et grèbes deviennent alors très vulnérables et se réfugient dans les zones de quiétude.

### Des événements phares

**La Fête de la Grue en octobre**

**Festival International de la Photo Animalière et de Nature 3eme week-end de novembre**

### Idée de séjour

**Week-end « Ornithologie »**

Découverte des oiseaux migrateurs et hivernants du Lac du Der avec la Ligue pour la Protection des Oiseaux

2 jours - 1 nuit en résidence de tourisme 2 étoiles



## Balades au cœur de la nature

Les couleurs bleutées de l'hiver s'attendrissent, le printemps s'installe. Le bocage encore présent autour des villages se couvre de fleurs, l'herbe des prairies s'illumine d'un vert tendre et le visiteur apprécie les multiples randonnées offertes .

A pied ou à VTT : Une autre façon de découvrir le Pays du Lac du Der avec ses 250 km de sentiers balisés répartis en boucle

A cheval : Un circuit de 21 km permet de parcourir, les allées forestières de la forêt domaniale du Der. Apprendre en s'amusant, partager des moments de complicité avec son poney ou son cheval sont autant de souvenirs qui vous sont proposés par les professionnels de l'équitation.

A vélo: près de 100 km de voies vertes pour faire le tour du Lac et relier les villes de St Dizier, Vitry le François et Montier en Der



### Idée de Séjour

#### Balade à vélo

Découverte du lac et des églises à vélo  
2 jours/ 2 nuits en chambre d'hôtes

Balade insolite pour les enfants : Lulu ou Ninon, deux ânes du Cotentin vous accompagneront au fil de votre balade à travers le bocage. Découverte à la journée ou en séjour.

<http://www.aumilieudenullepart.fr>

[www.lacduder.com](http://www.lacduder.com)



## Invitation au bord de la mer en Champagne



L'homme a su faire de ce site exceptionnel, un lieu de vacances, aménagé pour le plaisir de tous.

Dès l'arrivée des belles journées, le lac se pare de voiles aux multiples couleurs. Du plaisancier qui profite d'une risée pour sillonner le Vieux Der, au régatier attentif aux réglages de son spinnaker en passant par le jeune enfant écoutant les conseils de son moniteur à l'école de voile, le plan d'eau offre un vrai plaisir aux amoureux de la voile. Avec les chaleurs estivales, les amateurs de baignade ou de bain de soleil viennent profiter des six plages aménagées du Lac du Der.

Pendant ce temps, sur l'espace de 600 hectares qui leur est réservé, les bateaux à moteur et les skieurs ou les véhicules nautiques à moteur assurent le spectacle.

Deux bassins à vidange différée de 300 ha chacun permettent de poursuivre les activités nautiques en arrière-saison.

Au sud, un stade nautique offre apprentissage ou compétitions sportives de ski nautique.

Le Lac du Der dispose de trois ports de plaisance dont la Station Nautique, le plus grand port de plaisance en eau douce.

Quelques idées de Rendez-vous sur l'eau

- France Open Skiffs
- Le Trophée des Ports
- Les 24 heures du lac
- Un homme, une femme, un bateau
- Compétition Internationale de Ski Nautique

Une démarche environnementale pour les ports de plaisance

Depuis 2002, le Pavillon Bleu flotte sur la Station Nautique. Ce label européen est une reconnaissance de la qualité des équipements offerts aux plaisanciers. Ce label a gagné le Port de Nuisement depuis 2006 et le Port de Nemours en 2010.



## Invitation au bord de la mer en Champagne



Paradis des pêcheurs, le Lac du Der vous offre plus de 4000 hectares pour toutes les pêches. Son environnement, la richesse du milieu aquatique alliés à une eau d'excellente qualité permettent aux poissons de se développer rapidement. Leur aspect, leur taille et leur dynamisme font du Lac du Der un des tout premiers plans d'eau de pêche en France. Les pêcheurs capturent brochets, carpes, perches, sandres, tanches, gardons, etc... Certains de ces poissons deviennent d'ailleurs des trophées exceptionnels pour les passionnés de pêche sportive.

Tous les ans un étonnant challenge de la plus grosse prise est organisé par la Maison des Pêcheurs où l'on peut admirer les photos des «mastards du lac du Der».

quelques belles prises :

- Un brochet de 1.24m pour 15 kg
- Une sandre de 89cm pour 7.30kg
- Un silure de 2.02m pour 56.150 kg !!!

La pêche sportive peut se pratiquer sur le Der et sur l'étang de la Horre. Des postes spécialement aménagés sont à la disposition des pêcheurs à la grosse carpe.

quelques conseils pratiques

L'exercice de la pêche sur le Lac est subordonné à la possession, en plus d'une autorisation de pêche pour le Lac, d'une carte de pêche délivrée par une Association de Pêche pour la Protection du Milieu Aquatique agréée et munie du ou des timbres piscicoles correspondant au mode de pêche pratiqué.

*La pêche, la joie des enfants*

L'école de pêche reçoit à la « carpière » des groupes d'enfants pour apprendre à pêcher au coup. Encadrés par une équipe de spécialistes, ils découvrent les joies de la pêche et des jolis poissons qui frétilent au bout de la ligne...



## Voyage à travers l'histoire de notre patrimoine

### Le Pan de Bois, ... L'âme du pays du Lac du Der

Le mariage de cette terre argileuse avec le bois de chêne a donné naissance à l'architecture typique de ce pays du Der : le pan de bois. L'homme a édifié les églises comme ses maisons, ses granges ou ses pigeonniers en assemblant le bois pour l'ossature et en utilisant le torchis pour le remplissage.

Le bois (de chêne le plus souvent) sert d'ossature au bâtiment avec comme pièces principales :

- la sablière basse, poutre horizontale reposant sur un petit muret pour l'isoler de la terre,
- les poteaux verticaux délimitant les travées et supportant la charpente,
- les pièces horizontales dites entretoises dont le nombre varie avec la hauteur du mur et la sablière haute.

Entre ces éléments se trouvent les pièces secondaires verticales (tournisses) ou obliques (décharges).

Dans les intervalles vient se disposer le torchis fait d'un mélange d'argile et de paille, maintenu sur des planchettes de bois, les palsans. Enfin, un mortier de chaux grasse vient recouvrir le torchis.

Le pan de bois peut rester apparent sauf sur les façades exposées aux intempéries (façades ouest) sur lesquelles une protection s'impose. On trouve ainsi soit des planches de bois horizontales ou verticales, les tavillons, soit des écailles de bois, bardeaux ou essentes.

Le développement touristique qui suivit l'implantation du lac du Der entraîna une prise de conscience de ce patrimoine architectural suivie d'une remise en valeur, alors qu'au siècle dernier, le pan de bois symbolisait un habitat de pauvre et l'on cachait volontiers la façade sous un crépi.





## Le Pan de Bois... l'âme du pays du Lac du Der

### La Route Touristique des Églises à Pans de Bois et des Vitraux du XVIe siècle


Cette architecture civile à pans de bois se retrouve également dans les édifices religieux uniques en France (l'église d'Honfleur en Normandie étant la seule à pans de bois située en dehors du Bocage Champenois).

Ces églises - une douzaine en tout (6 au Pays du Der) - retracent 4 siècles d'histoire architecturale et cette évolution se traduit par un mode de construction différent.

- les églises à toiture étagée : 1450 -1550 : Lentilles, Bailly le Franc.
- les églises à toiture unique : 1550 - 1650 : Outines, Drosnay, Nuisement aux Bois.
- les églises du milieu du XVIIe : Châtillon sur Broué (tour clocher en façade, nef unique)

C'est de Montier en Der où s'érige l'Église Abbatiale, superbe édifice jouxtant le Haras National installé dans l'ancien monastère, que part l'itinéraire.

En empruntant les petites routes de campagne, cette route touristique dévoile les charmes de l'architecture des villages et de leur église, faisant alterner la découverte des sanctuaires à pans de bois et des églises en pierre éclairées par les superbes vitraux aux couleurs rutilantes de l'École Troyenne du XVIe siècle.



#### Sauvée des eaux !

Nuisement aux Bois avait une église à pans de bois, la seule parmi les trois villages détruits lors de la mise en eau du lac. Grâce à la volonté farouche des habitants, elle fut démontée poutre par poutre puis transférée sur le site de l'actuel Musée du Pays du Der. Son sauvetage fit prendre conscience de l'intérêt de cette belle architecture.

#### Le Saviez-vous

La Route des Eglises à pans de bois de Champagne se poursuit vers l'Aube avec les églises de :

- St Léger-sous-Margerie
- Morembert
- Longsols
- Mathaux.

A Soulaines-Dhuys, on peut admirer le plus petit édifice à pans de bois et l'un des plus anciens : la Chapelle St Jean.

[www.tourisme-champagne-ardenne.com](http://www.tourisme-champagne-ardenne.com)

#### La Route des Églises sous un autre éclairage

Pour une découverte en nocturne, visite des églises sous les feux des projecteurs.

#### Suivez le guide

Pour tout connaître - ou presque-, une visite audio guidée accompagnée selon les cas par une mise en lumière se trouve dans les églises d'Outines, Lentilles, Montier en Der et Chavanges

#### L'art du vitrail

Le patrimoine verrier du Der illustre l'art du vitrail sur plusieurs siècles. Le XVIe siècle est particulièrement bien représenté avec des verrières aux petites scènes de couleurs rutilantes à la façon d'une bande dessinée (Ceffonds, Puellémontier..), des vitraux peints en grisaille rehaussée de jaune d'argent que l'on retrouve notamment à Chavanges. Montier-en-Der offre des œuvres du XIXe et des vitraux non figuratifs du XXe siècle.



## Une invitation à la découverte *Si proche ...C'est Rare*



### *Chavanges*

Sur les contreforts du plateau crayeux de la « Champagne Pouilleuse », Chavanges voit le bocage champenois se dérouler à ses pieds. Le bois de la halle et de ses maisons à pans de bois avec leur porte-rue laisse la place à la pierre blanche de la monumentale église St Georges.

Dominés par la tour clocher de 29 mètres, transept, chœur et chapelles offrent une illustration de l'évolution de l'art du vitrail au cours du XVIe. La verrière de l'Apocalypse d'après les gravures de Dürer invite à la contemplation.



### *Montier en Der*

Montier-en-Der doit son nom (Monasterum in Dervo) au monastère établi en 672 par les moines bénédictins. L'ancienne abbatale offre une nef romane, remarquable par sa pureté et sa blancheur, qui contraste avec un chœur gothique illuminé par des vitraux du XVIe. En 1806, Napoléon décida d'installer un dépôt d'étalons au sein du monastère. Devenu Haras National, le bâtiment fut alors entièrement réaménagé pour le confort des chevaux.

Aujourd'hui, ce pôle touristique offre un site architectural arboré et fleuri avec ses écuries, sa sellerie d'honneur et sa maison des officiers abritant un gîte de séjour. On peut également découvrir le puissant cheval de Trait Ardennais lors des séances de formation à l'attelage.



### *Les Rendez-vous (liste non exhaustive)*

- Foire à L'Oignon à Chavanges le 2eme samedi d'octobre
- Courses hippiques à Montier en Der en été
- Festival de Jazz à Montier en Der en mars
- Musiques à l'Abbatiale



## Une invitation à la découverte *Si proche ...C'est Rare*



### *Wassy*

Si Wassy n'a pas la prétention d'être une ville champenoise importante, elle n'en bénéficie pas moins d'un passé historique assez remarquable.

C'est le « Massacre » des protestants réunis dans une grange wasseyenne par les soldats du duc de Guise le 1er mars 1562 qui fut considéré comme le début des guerres dites « de religion ».

C'est bien sûr également la Métallurgie ; le bois des vastes forêts du Val et du Der, l'eau de la Blaise et le minerai de fer exploité industriellement à Pont-Varin, tous les ingrédients étaient là pour que la vallée de la Blaise devint avant la première guerre mondiale l'un des principaux centres de l'industrie du fer en France.

WASSY cache des témoins architecturaux de ce riche passé : l'église Notre Dame, la place Marie Stuart(XIXème siècle) avec ses halles et son théâtre superbement restauré, les « Promenades » et ses fontes d'art, le musée protestant du Temple.....

La ville a également conservé sa gare du XIXème Siècle et se démarque chaque année avec ses fêtes carnavalesques et sa belle programmation à la Forgerie, théâtre du Val de Blaise.



### *Les Rendez-vous (liste non exhaustive)*

*-Wassy Folies en mai*

*-Concerts dans les églises à Outines, Bailly le Franc*



# Une invitation à la découverte *Si proche ...C'est Rare*



## *St Dizier*

Bienvenue dans la première ville de Haute-Marne où le centre-ville bragard est le point de départ de nombreuses escapades :

- balade culturelle avec la découverte du château (actuelle Sous-Préfecture), des remparts, des maisons à pans de bois (témoins de l'architecture locale au XVIe siècle), du théâtre à l'italienne récemment rénové, l'un des plus petits et des plus beaux de France...

- balades à pied ou à vélo le long des rives de la Marne et du Canal, en passant par les parcs et jardins, jusqu'au lac du Der.

Saint-Dizier s'illustre dans le domaine de la fonte d'Art avec les créations Art Nouveau d'Hector Guimard coulées sur place, et sa ligne de mobilier urbain spécialement conçue pour la rénovation du centre-ville.

Saint-Dizier se démarque par la variété de ses animations au fil des saisons : Festivals d'humour en hiver, de théâtre au printemps, de musiques actuelles en été, de rock en automne ainsi que de nombreux spectacles culturels et festifs tout au long de l'année



## *Si proche, c'est surprenant*

Détendez-vous au centre nautique avec ses deux bassins, son toboggan aquatique et son espace bien-être. En face le multiplexe Ciné Quai, situé sur l'ancien site de l'entreprise Miko, propose de nombreuses avant-premières et des films en 3D.



### *Les Rendez-vous (liste non exhaustive)*

- Festival de théâtre *Mai'Scènes St Dizier*
- Musical *Été St Dizier* du 21 juin à la mi-août



# Une invitation à la découverte *Si proche ...C'est Rare*

## *Vitry Le François*

Vitry-le-François est une agréable contrée située au sud-est du département de la Marne, à une heure vingt en TGV de Paris, au carrefour des lignes Paris-Strasbourg et Calais-Lyon-Méditerranée. Vitry-le-François est fière d'être une des portes sud du Champagne et du Lac du Der.

La ville fait partie d'une Communauté de Communes de plus de 20000 habitants qui possède de nombreux hôtels, chambres d'hôtes, campings et restaurants.

Un patrimoine remarquable : la Collégiale Notre-Dame (classé monument historique) du XVIIe et XVIIIe siècles, l'Hôtel de Ville (classé monument historique) du XVIIe siècle, la Porte du Pont (classé monument historique) du XVIIIe siècle, la Place d'Armes.

Des animations et des manifestations annuelles tout public en centre ville :

Le festival « Une Place au Soleil » (musique, danse, théâtre de rue, cirque,...), le festival « Courants d'Arts » (artisanat, arts de la rue, tourisme,...), le festival BD « Bulles en Champagne », le festival « Les P'tites Bobines », la Foire Saint-Martin, les salons du Vin, des Antiquaires,

...

Et ne pas manquer ses produits du terroir, ses visites de caves et dégustation de champagne !



## *Les bulles du Lac du Der*

Au nord, aux portes de Vitry le François, les Côtes de Champagne. Les pieds de vigne couvrent les coteaux de la plaine champenoise vous invitant à sillonner les petites routes de ce vignoble. Aujourd'hui 300 hectares sont en AOC Champagne autour de Vitry-le-François qui compte 25 récoltants-manipulants.

Arrêtez-vous chez un viticulteur. Il saura vous faire partager sa passion pour son terroir, son champagne, sa vie de vigneron rythmée par les saisons.

Au sud, la route touristique de la côte des Bars vous emmène jusque Colombey les 2 Eglises et son vignoble haut-marnais de près de 80 hectares.

Le Champagne, un vin et ses terroirs à déguster avec plaisir et avec modération.



## *Les Rendez-vous (liste non exhaustive)*

- Festival Courant d'Arts
- Fête de la musique l'Orange Bleue
- Salon des Antiquaires

## Une invitation à la découverte *Si proche ...C'est Rare*



Sur l'eau avec **le bateau promenade** ou depuis les digues avec **le train touristique**, le visiteur apprend l'histoire du lac, l'architecture, la faune et la flore du Der.

A Montier-en-Der, on apprend le rôle que joua Napoléon en y installant un dépôt d'étalons dans l'enceinte d'une abbaye bénédictine, vendue comme bien national pendant la Révolution. Ces bâtiments, inadaptés et en mauvais état, furent démolis et remplacés par les écuries actuelles dès 1860.

Aujourd'hui, **le Haras National** de Montier-en-Der présente des étalons de sang, et surtout le puissant cheval de Trait Ardennais.

A Ste Marie du Lac, **le Musée du Pays du Der** nous apprend le passé, le présent et l'avenir du bocage, à préserver la mémoire des trois villages disparus, à connaître la nature au fil d'une balade à travers les jardins et aménagements pédagogiques de l'écomusée. Arts et traditions, architecture, vieux métiers, jardin des plantes médicinales, potager éducatif, prairie fleurie, four à pain, cette visite permet de mieux comprendre les différentes facettes du Bocage champenois.

A St Rémy en Bouzemon, on découvre **le travail de la vigne et du vin** de Champagne depuis le 19<sup>ème</sup> siècle.

A Giffaumont, **le travail des abeilles** et de ses ouvrières se dévoile à travers de petites saynètes et un rucher vivant.

### Une invitation à la découverte de 2 500 ans de métallurgie,

#### Métallurgic park

Cette balade dévoile les secrets de l'odyssée du fer et des hommes à travers les différentes facettes de la métallurgie.

L'étape historique : Dommartin le Franc et son haut fourneau (parcours scénographique et dynamique), les sentiers de la vallée de la Blaise, Vecqueville, le témoin d'un développement industriel et les minières de Poissons.

**La métallurgie en Haute Marne, c'est aussi Sommevoire** et sa surprenante collection de moules et statues de plâtre (Le Paradis), **Osne le Val** avec ses vestiges d'anciennes usines et ses étonnantes démonstrations de coulées de bronze ou encore **St Dizier et les fontes Guimard**.



## Une invitation à la découverte *Si proche ...C'est Rare*

### *Au fil de la Blaise, des grands hommes*

En 1734, **Voltaire** fuyant Paris est accueilli au **château de Cirey sur Blaise** par la marquise Emilie du Châtelet. Sous le charme de son hôtesse et du château, Voltaire y séjourna 15 années durant lesquelles le château se transforme et s'embellit.

Voltaire y écrivit de nombreuses comédies et tragédies qui furent jouées dans le petit théâtre aménagé dans le comble.

Les visites organisées par les propriétaires sont un grand moment d'Histoire.

### *Joinville : Un des rares jardins Renaissance en France*

A Joinville, capitale du Vallage, se dresse le château du Grand Jardin construit de 1533 à 1546 par Claude de Lorraine, premier Duc de Guise. Un jardin Renaissance est à découvrir avec ses 365 arbres fruitiers, ses topiaires de buis, ses fleurs au fil des saisons. Les quais de la Marne invitent à prolonger la visite pour une découverte de l'Auditoire, ancien tribunal seigneurial.

### *Le Mémorial de Charles de Gaulle*

Colombey les Deux Eglises, haut lieu de l'histoire du Général de Gaulle, est un exceptionnel site de mémoire. Au pied de la Croix de Lorraine, le Mémorial doté des derniers équipements muséographiques et scénographiques permet de découvrir la personnalité du plus célèbre Français du XXe siècle.

Le Mémorial propose des expositions permanentes et temporaires entièrement dédiées à la vie et à l'œuvre du Général de Gaulle qui avait choisi la Haute Marne comme terre de villégiature et de réflexion.



### *Les Rendez-vous (liste non exhaustive)*

- Les Journées Européennes du Patrimoine en septembre
- Démonstration de Coulées de Bronze les dimanches après-midi en été à l'ancienne fonderie d'Osne le Val.
- La Fête des Moissons le 31 juillet au Musée du Pays du Der à Ste Marie du Lac Nuisement
- La Journée Gourmande en octobre et la Fête de la Truffe en novembre au Musée du Pays du Der à Ste Marie du Lac Nuisement



## Invitation au séjour

### Accueil....

Les habitants du Der ouvrent la porte de leurs établissements pour vous accueillir le temps d'un séjour.

En hôtellerie familiale souvent labellisée Logis de France,

En chambre d'hôtes aménagée dans de belles bâtisses, des maisons à pans de bois ou perchée dans les arbres,

En gîte rural installé dans un village du bocage ou au bord d'une rivière ou en résidence de tourisme avec vue sur le lac.

Pour ceux qui ont une préférence pour le « plein air », des campings proposent différentes formules afin de répondre aux adeptes du mobil home, du H.L.L., de la tente ou encore du camping à la ferme.

Les campings caristes trouvent des espaces qui leurs sont ouverts avec des aires de service au bord du lac (Station Nautique, Site de Chantecoq ou port de Nuisement) ou dans les villages environnants (Chavanges, Montier en Der et Sapignicourt).

Pour les amateurs de randonnée, des hébergements « Gîte de groupe » vous reçoivent pour une randonnée en étoile ou lors de votre passage sur le sentier de St Jacques de Compostelle



Le Chéqu'Avantages : un geste de bienvenue

Clé pour un accueil privilégié, le « Chéqu'Avantages » est offerte à toute personne en séjour au Lac du Der. Il permet d'obtenir de multiples avantages auprès d'activités de découverte.